

**EN PAYS
BASQUE**

Euskal Herrian



**APPARTEMENT PENTZEAN - SOURAÏDE
- PAYS BASQUE**

APPARTEMENT PENTZEAN -
SOURAÏDE - PAYS BASQUE

Location de vacances pour 3 personnes à Souraïde -
Pays Basque

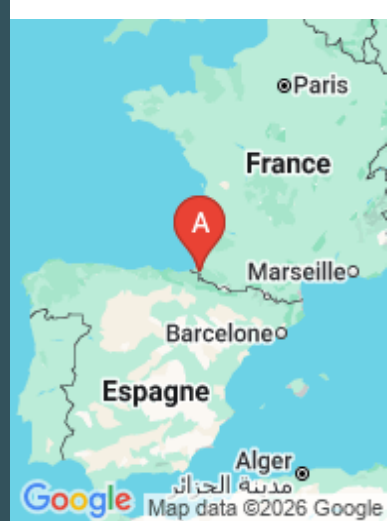
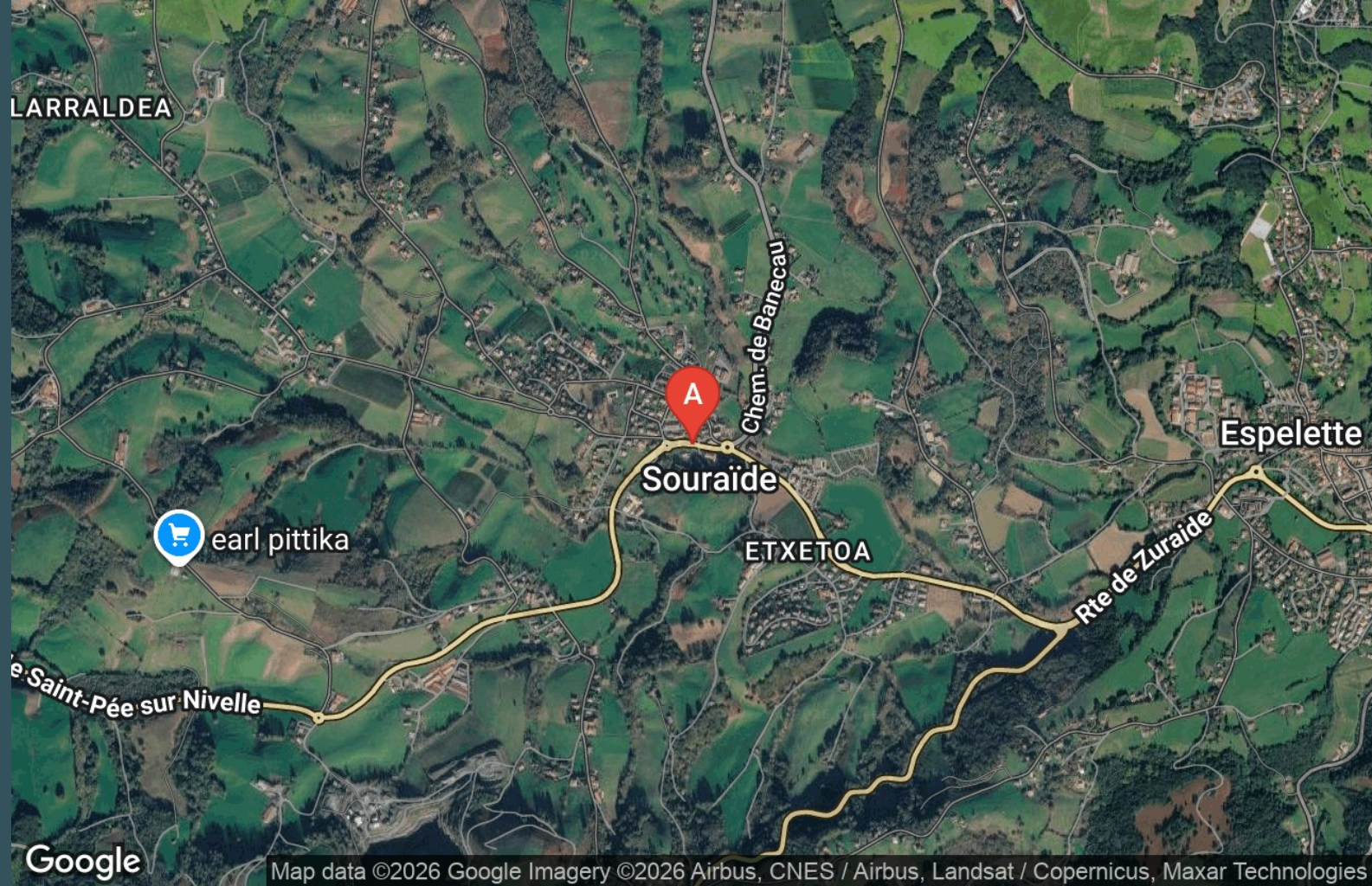
<http://appartement-pentzean-souraide.fr>



Chantal HIRIBARREN

+33 6 27 13 41 22

A Appartement Pentzean - Souraïde - Pays Basque : Maison Pentzean, 5 Rue des écoles 64250 SOURAIDE





Appartement Pentzean - Souraïde - Pays Basque



Appartement



3

personnes
(Maxi: 3 pers.)



1

chambre



60

m²



Appartement de 60m² tout confort pour 3 personnes dans la maison du propriétaire situé dans un joli village calme à 2km d'Espelette. Le logement est composé d'un séjour avec salon, d'une cuisine équipée, d'une grande chambre et d'une salle d'eau avec douche à l'italienne. Belle terrasse attenante et jardin avec vue sur les montagnes. Le meublé est situé proche des commerces, boulangerie et épicerie à 2minutes à pied.



Pièces et équipements

<i>Chambres</i>	Chambre(s): 1 Lit(s): 2	dont lit(s) 1 pers.: 1 dont lit(s) 2 pers.: 1
<i>Salle de bains / Salle d'eau</i>	Sèche cheveux Salle(s) d'eau (avec douche): 1	Sèche serviettes
<i>WC</i>	WC: 1 WC indépendants	
<i>Cuisine</i>	Cuisine Congélateur Four à micro ondes	Four Réfrigérateur
<i>Autres pièces</i>	Salon Terrasse	Séjour
<i>Media</i>	Télévision	Wifi
<i>Autres équipements</i>	Lave linge privatif	Matériel de repassage
<i>Chauffage / AC</i>	Chauffage	
<i>Exterieur</i>	Cour Salon de jardin	Jardin privé
<i>Divers</i>		

Infos sur l'établissement



Communs

A proximité propriétaire
Entrée indépendante

Dans maison
Jardin commun



Activités



Réseaux

Accès Internet



Stationnement

Parking à proximité



Services

Nettoyage / ménage



Extérieurs

Fronton /Pelote basque

A savoir : conditions de la location

<i>Arrivée</i>	16 heures
<i>Départ</i>	10 heures
<i>Langue(s) parlée(s)</i>	Basque Espagnol Français
<i>Annulation/Prépaiement/Dépot de garantie</i>	Arrhes ou acompte 25 % + taxes de séjour 2,45 par personne et par jour à la charge du locataire.
<i>Moyens de paiement</i>	Chèques bancaires et postaux Espèces
<i>Ménage</i>	
<i>Draps et Linge de maison</i>	Draps et/ou linge compris serviettes toilette et douche 10 euros par personne et gratuit enfant
<i>Enfants et lits d'appoints</i>	Lit bébé
<i>Animaux domestiques</i>	Les animaux sont admis. Un animal seulement accepté à condition de ne pas le laisser seul dans l'appartement

Tarifs (au 15/05/26)

Appartement Pentzean - Souraïde - Pays Basque

7 nuits minimum, pour juillet et août et minimum 3 nuits pour les autres mois , 3 voyageurs maximum + 1 bébé

Tarifs en €:	Tarif 1 nuit en semaine (L, M, M, J, D)	Tarif 1 nuit en weekend (V ou S)	Tarif 2 nuits weekend (V+S)	Tarif 7 nuits semaine
du 01/05/2026 au 31/05/2026				400€
du 01/06/2026 au 30/06/2026				400€
du 01/07/2026 au 31/07/2026				440€
du 01/08/2026 au 31/08/2026				480€
du 01/09/2026 au 30/09/2026				400€
du 01/10/2026 au 31/10/2026				400€

Mes recommandations

Toutes les activités en Sud Labourd

Découvrir

EN PAYS BASQUE

OFFICE DE TOURISME PAYS BASQUE

WWW.EN-PAYS-BASQUE.FR

Euskal Herrian



Restaurant Bergara

+33 5 59 93 90 58

17 rue Principale

<http://www.hotel-bergara.com>

0.1 km
SOURAIDE



A 3km d'Espelette dans le petit village de Souraide, Bergara est un restaurant familial tenu par la famille Massonde depuis 5 générations. Vous pourrez découvrir une cuisine simple et authentique, mettant en avant les bons produits de la région : le jambon des Aldudes et sa glace piment, les anguilles sauvages persillées, la truite de Banka, l'agneau de lait du Pays Basque ou encore le fromage de brebis, la brioche façon pain perdu... Vous pourrez vous détendre sur la terrasse ou encore dans la salle climatisée, au calme mais idéalement situé pour découvrir la région. Grand parking à disposition.



Restaurant Etchehandia

+33 6 67 70 18 46

15 Place du Jeu de Paume

<https://www.etchehandia.fr>

2.0 km
ESPELETTE



Situé au coeur d'Espelette, petit village emblématique du Pays Basque, Etchehandia propose dans son restaurant les plats emblématiques et traditionnels retravaillés avec soin par notre Chef et son équipe. Grande bâtisse basque de 1555, récemment rénovée, le restaurant vous reçoit en intérieur avec une vue imprenable sur la Rhune à l'étage, ou en extérieur avec terrasse animée côté rue et calme côté jardin. Amis épicuriens et amateurs de gastronomie, nous vous proposons une cuisine traditionnelle, typique et gourmande. En venant chez nous, vous faites le choix de déguster des plats délicieux préparés dans la passion, pour le plus grand plaisir de vos papilles. Notre cuisine est un reflet du Pays Basque, de l'Eusk'art de vivre et de nos produits locaux, bien entendu ! Elle est aussi le reflet de notre chef cuisinier et de toute l'équipe ; un panaché de bons vivants et d'explorateurs.



Aire de jeux

+33 5 59 93 83 43

Rue des écoles

0.1 km
SOURAIDE



L'aire de jeux est située au centre du village, proche du fronton. Celle-ci propose plusieurs jeux différents adaptés à l'âge des enfants.



Piscine de Souraide

+33 5 59 93 90 33

27 rue principale

0.3 km
SOURAIDE



La piscine est dotée de 2 bassins permettant à chacun de se familiariser, d'apprendre ou de se perfectionner : une patageoire pour les tout petits, et un grand bassin (25 mètres) pour une pratique sportive. Sur place : point de vente de boissons, bonbons et glaces. Les activités complémentaires proposées : cours de natation.



Ferme Belazkabieta

+33 5 59 52 98 02 +33 6 08 78 31 96

805 Belazkabetako bidea

3.5 km
ESPELETTE



Situé sur les hauteurs du village d'Espelette, à 3km du centre, au pied des montagnes, profitez d'une balade avec des ânes de bât sur les terres de la ferme. Idéal pour des promenades en famille avec des vues panoramiques sur le Pays Basque, l'âne portera votre enfant et vos bagages. Vous aurez le choix entre 3 sentiers d'interprétation soit celui de 1 heure, 2h ou 3h. Les propriétaires vous accueillent à la ferme, ils vous fournissent la carte et les clés d'observation.



Randonnée au clair de lune

+33 5 59 93 95 02

805, Belazkabetako bidea

<https://www.producteurs-fermiers-pays->

3.8 km

ESPELETTE



Panpi vous propose de découvrir la montagne de nuit avec au programme une ascension sur les crêtes du village pour y admirer le coucher du soleil sur la côte basque. La randonnée sera rythmée par des pauses pendant lesquelles l'accompagnateur contera des anecdotes sur l'histoire de cette montagne avec une évocation du pastoralisme. Le pique-nique est à prévoir. C'est une expérience unique et insolite qui vous laissera un souvenir inoubliable de vos vacances. La réservation est obligatoire dans les bureaux d'accueil touristiques du Pays Basque. RDV devant la ferme Belazkabieta. Minimum 6 personnes.



Lac de Saint-Pée-sur-Nivelle

+33 5 59 54 10 19

RD 918

3.9 km

SAINT-PEE-SUR-NIVELLE



A 13 km de la mer et à 8 km de la frontière espagnole, au pied de la montagne, dans un cadre unique de verdure, le lac de Saint-Pée-sur-Nivelle avec sa plage de sable fin est un paradis pour les familles. Ce site vous offre de multiples activités : une base de loisirs Aquazone, de nombreux toboggans, des pédalos, du canoë, des stand-up paddle, 2 terrains de tennis, pêche, des aires de pique-nique sous les arbres, des jeux pour enfants... Une balade de 3 km fait tout le tour du lac. La baignade est surveillée en juillet et août.



Forêt de Saint-Pée-sur-Nivelle

+33 5 59 54 11 69

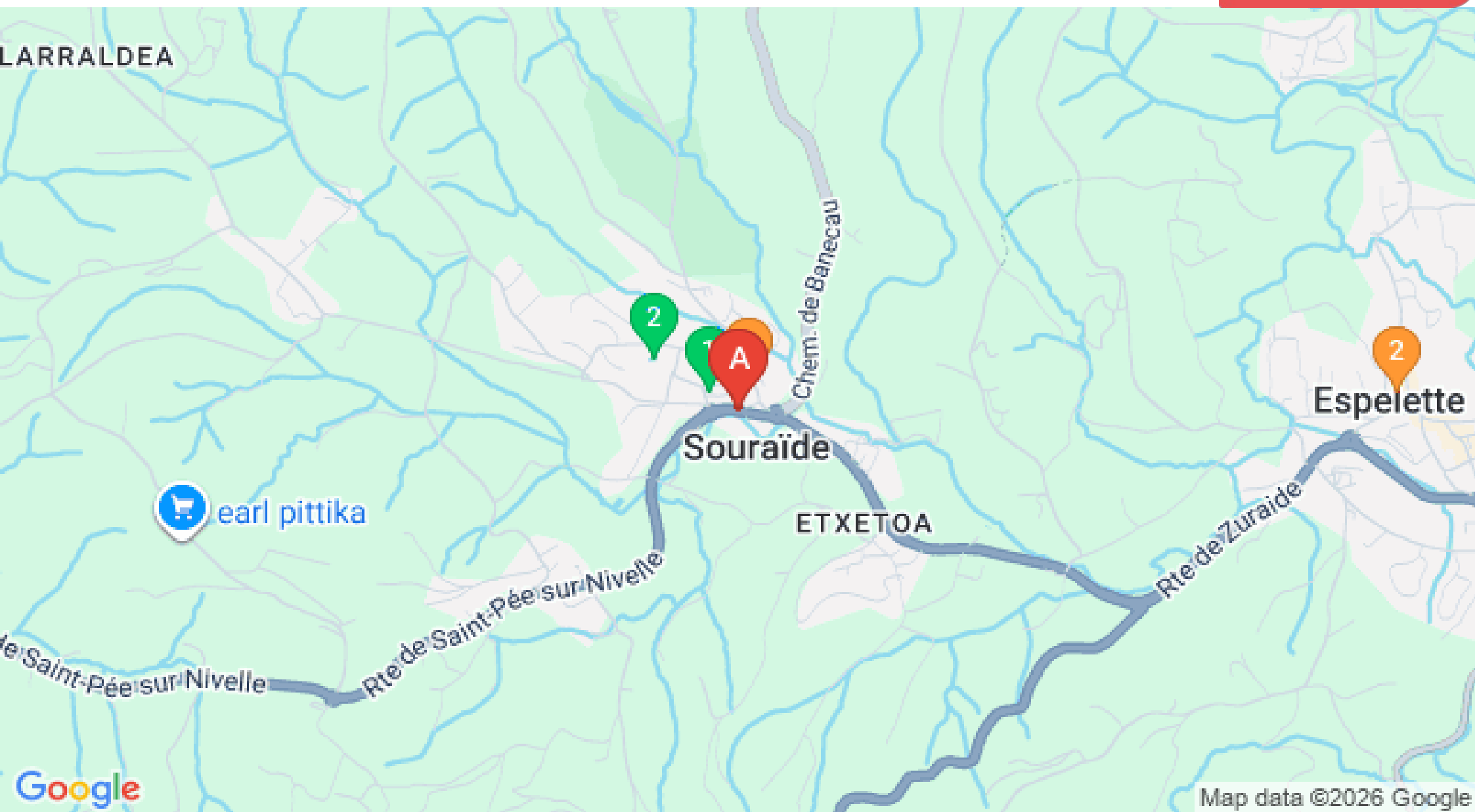
route d'Ustaritz

4.5 km

SAINT-PEE-SUR-NIVELLE



En direction de l'Espagne, vers Dantxaria et Ainhoa, sur une superficie de 1300 hectares, la forêt de Saint-Pée-sur-Nivelle est l'endroit idéal pour se mettre au vert avec de belles promenades agrémentées de tables de pique-nique. Au cours de vos balades, vous découvrirez des petits cours d'eau et des sentiers boisés. Une faune et flore variées habitent cette forêt.



Mes recommandations (suite)

Toutes les activités en Sud Labourd

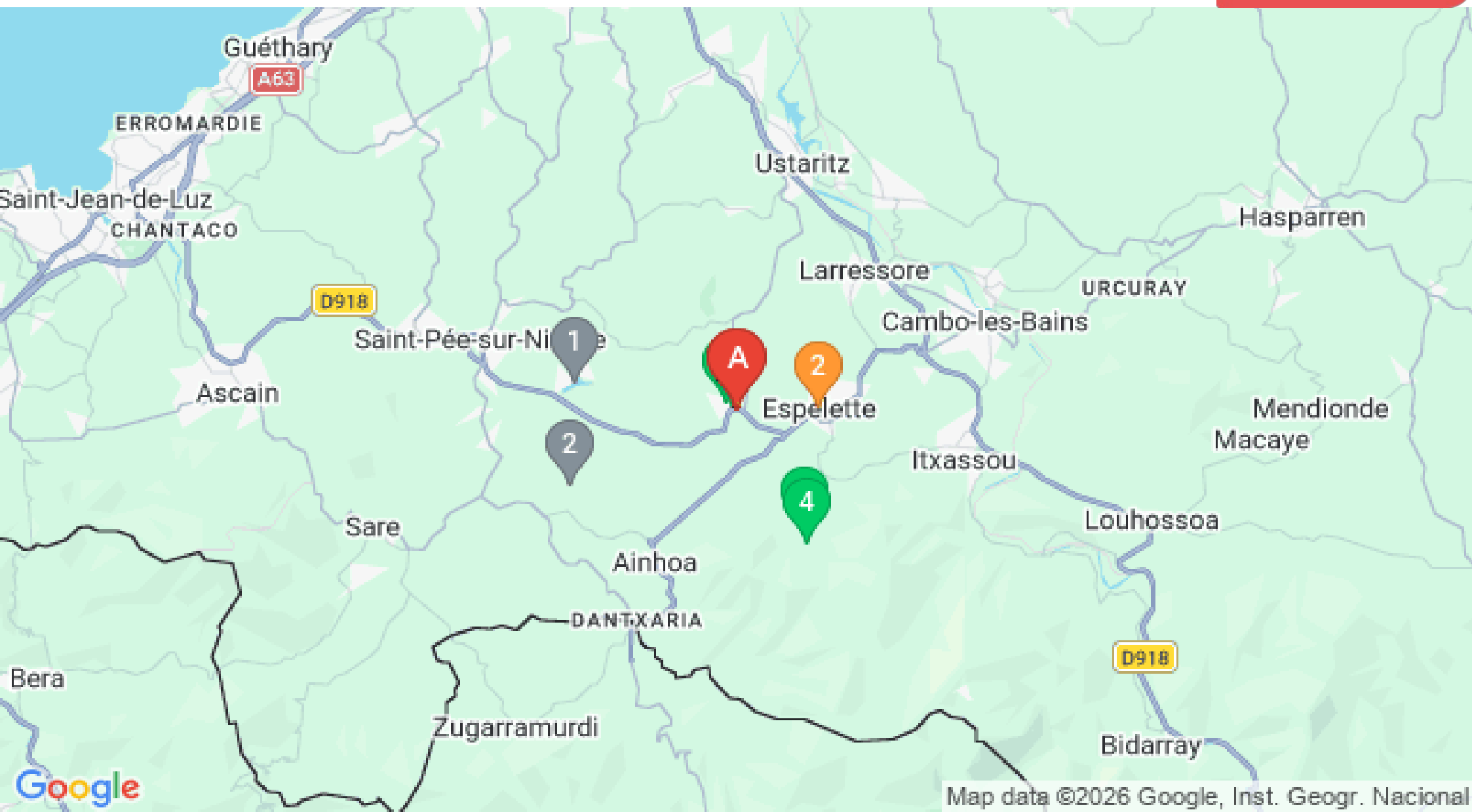
Découvrir

EN PAYS BASQUE

OFFICE DE TOURISME PAYS BASQUE

WWW.EN-PAYS-BASQUE.FR

Euskal Herrian



 : Restaurants  : Activités et Loisirs  : Nature  : Culturel  : Dégustations

Map data ©2026 Google, Inst. Geogr. Nacional